

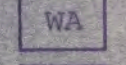
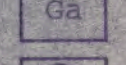



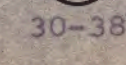
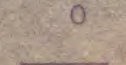








**BEBAUUNGSPLAN STAMPFWIESE II M. 1:1000**  
**STADT STOCKACH, STADTTEIL ZIZENHAUSEN**



**ZEICHENERKLÄRUNG**

-  Bestehende Gebäude
  -  Geplante Gebäude m. Firstrichtung
  -  Allgem. Wohngebiet
  -  Garagen/Stellplätze
  -  Spielplatz
  -  II B I
  -  Grundflächenzahl
  -  Geschossflächenzahl
  -  Dachneigung
  -  Offene Bauweise
  -  Gehweg
  -  Fahrweg
  -  Geplante Grundstücksgrenzen
  -  Baugrenze
  -  Grenze des räumlichen Geltungsbereiches des Bebauungsplanes
- | Baugbiet       | Zahl d. Vollgeschosse |
|----------------|-----------------------|
| Grundflächenz. | Geschossflächenzahl   |
| Dachneigung    | Bauweise              |

<p>1 Planbearbeiter  <b>GRAD. ING. ROLF KAMENZIN</b>          FREIER ARCHITEKT          77 STOCKACH          (BÜRO: HEUSS-HOMENSTR. 2997)</p> <p>2 Aufstell. des Bebauungsplans nach § 2 Abs 1 BBauG durch Beschluss d. Gemeinderats am <b>26. MRZ. 1980</b></p> <p>3 Öffentliche Auslegung nach § 2 Abs. 6 BBauG          Öffentliche Bekanntmachung am <b>8.7.81</b> durch <i>Siedler</i>          Öffentliche Auslegung vom ... bis ...  <b>16. JULI 1981 - 17. AUG. 1981</b></p>	<p>4 Beschluss als Satzung nach § 10 BBauG und § 111 LBO i.V. m § 4 GO am <b>07. OKT. 1981</b></p> <p>5 Genehmigung d. Landratsamtes nach § 11 BBauG  <b>5.2.1982</b></p> <p>6 Inkrafttreten d. Bebauungsplans nach § 12 BBauG          Öffentliche Bekanntmachung am <b>16.2.82</b> durch <i>Siedler</i>          Öffentliche Auslegung vom ... bis ...          ..... den .....</p>
--	---

STADT STOCKACH  
 BEBAUUNGSPLAN  
 BAUGEBIET 'STAMPFWIESE II'  
 STADTTEIL ZIZENHAUSEN  
 MASST.: 1 : 1000  
 DER BÜRGERMEISTER  
 GEFERTIGT:

*[Signature]*